



## Association des Amis du Musée d'Ossau

(Association de type Loi de 1901)

Adresse : Hôtel de ville  
64260 ARUDY

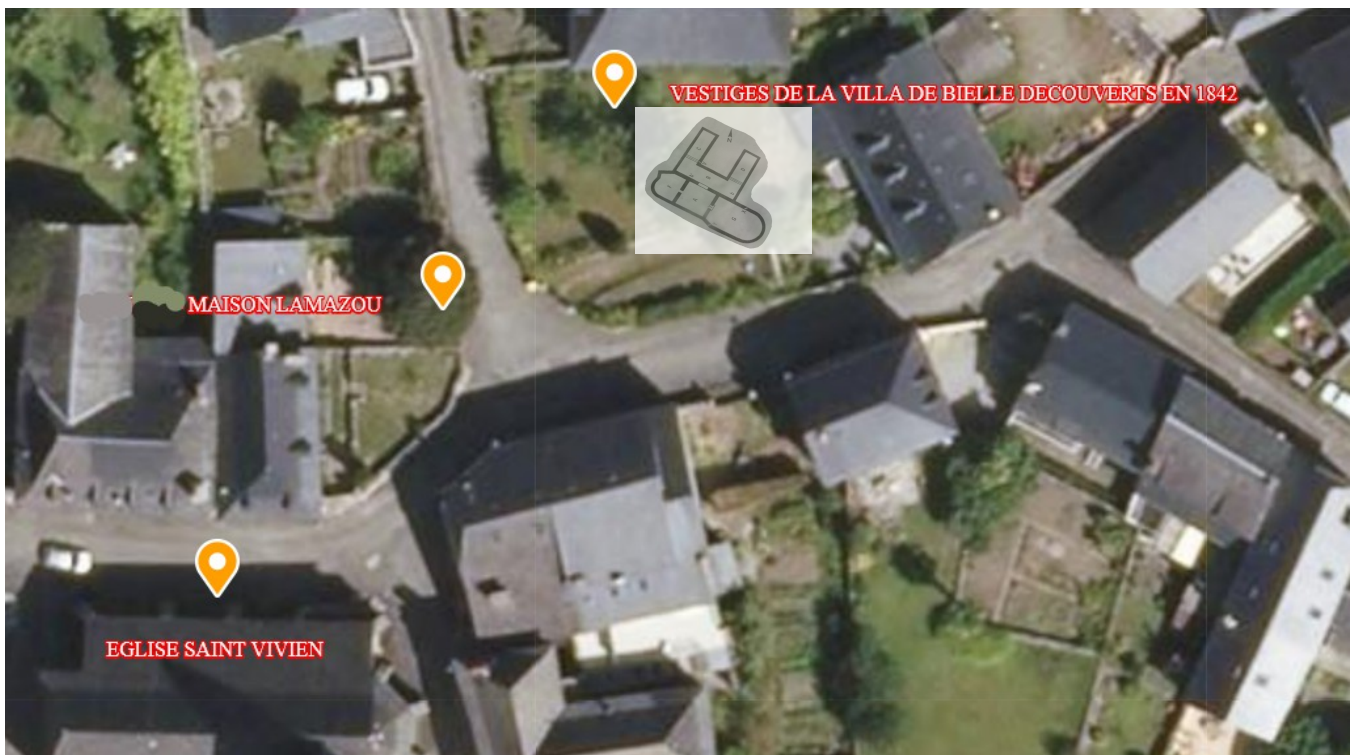
### À BIELLE IL RESTE BEAUCOUP À DÉCOUVRIR . . .

Les découvertes réalisées en 2009 sont assez peu connues, aussi nous remercions vivement Monsieur et Madame LAMAZOU de permettre d'en diffuser ici le contenu. Dans les pages qui suivent vous trouverez quelques notes et photographies de ce qui a été mis à jour lors de travaux de réhabilitation et de mise aux normes d'une grange. Vous y découvrirez des vestiges, qui pour l'heure restent assez énigmatiques et ne manquent pas de poser des interrogations par la proximité immédiate de l'emplacement de la villa gallo-romaine et par le riche passé de Bielle.

La villa gallo-romaine devait avoir une emprise importante, l'église et les maisons environnantes sont vraisemblablement construites dessus, c'est pourquoi pour vous faire une idée, il me paraît intéressant de proposer la situation de ces travaux sur une photo / plan, ainsi vous y trouverez :

- le plan orienté des vestiges de la villa gallo-romaine découverts en 1842 (l'échelle et l'emplacement sur la parcelle privée sont alléatoires)
- le lieu des travaux en 2009 de la maison Lamazou à l'aplomb du tilleul visible sur la photo
- l'église Saint-Vivien de Bielle

NORD ▲



SUD ▼

## Sous le jardin...

A l'occasion de ces travaux ont été découvert des murs d'un bâtiment, dont un mur arrondi (abside ?) ainsi que des restes de sépultures.

L'absence de matériel archéologique associé n'a pas permis de dater précisément ces structures (antiquité tardive ou moyen âge ?).

Les vestiges archéologiques ont été préservés sur les recommandations des services archéologiques et ont été intégrés, protégés par un polyane, sous l'escalier d'accès actuel.

Toutes les données ont été photographiées et relevées, enregistrées auprès du SRA pour compléter d'éventuelles découvertes à venir dans le village.

### BIELLE

#### Maison et jardin C. Lamazou

ADPA Cadastre napoléonien, Bielle, feuille B3, parcelles 497, 498, 499 (voir photo 12).

À l'heure actuelle: une maison de village, une grange, un jardin (à cheval sur les 2 anciens 497-498), surélevé par rapport à la route (env.1m80), ceint de murs de galets.

La renommée villageoise et la bibliographie ancienne situent une villa gallo-romaine de l'autre côté de la rue, sous l'ancienne école (parcelle 487 photo 12).

Proximité de l'église Saint-Vivien, sur le côté nord du chevet, de l'autre côté de la rue.

Travaux de rénovation en cours nécessitant le percement d'une ouverture dans le mur de galets face à l'ancienne école, la mise à plat du jardin.

**26 janvier 2009**

- Décapage de l'ensemble du jardin sur environ 30 à 40 cm pour obtenir 1m10 entre haut du mur et sol (normes de sécurité). Fait par une petite pelle mécanique.

Sous la couche d'humus végétal (terre fine de jardin), un niveau de remblais composite apparaît à plusieurs endroits.

Débris divers dont des tuiles plates et rondes romaines, un morceau de mortier rose enduit.

Pas d'autre matériel.

Hypothèse : remblai rapporté ayant subi un certain tri (déblais de la fouille de la villa gallo-romaine au XIXe, qui se situerait de l'autre côté de la rue ?).

- Creusement d'une tranchée d'environ 2 m de large, permettant une ouverture au niveau de la route, depuis le mur de clôture jusque vers la grange (futur escalier d'accès piéton).

Près du mur extérieur : rien, on trouve l'assise du mur, puis la glaise et le sol naturel non anthropisé

En poursuivant cette tranchée vers la maison, à environ 2 m du mur extérieur, assise d'un mur avec mortier/ciment grisâtre qui se délite. Médiéval ? Plus récent ?

Après commencement de dégagement le mur s'arrondit (type abside ? grosso modo même orientation EST que le chevet de Saint-Vivien), avec un autre départ d'arrondi en direction du tilleul (absidioles ?), formant un soubassement dont on ne voit pas pour l'heure la fin.

Au ras du mur, au changement de direction, os humains de petite taille (côtes, fémur, humérus...)





Photo 1 ▲



Photo 2 ▲



Photo 3 ▲



Photo 4 ▲

Lors de l'ouverture de la tranchée pour aménager l'escalier apparition d'une trace grisâtre, arrondie ( photos 1 et 2) qui se révèle être un mur (photo 4). Il recoupe des restes humains (photo 3).



Photo 5 ▲



Photo 6 ▲

Photos 5 à 7 : structure arrondie en cours de dégagement avec départ d'un autre arrondi qui s'enfonce sous la terre à l'aplomb du tilleul ( partie non concernée par les travaux, flèche verte )

Photo 7 ►



Maison LAMAZOU  
Bielle


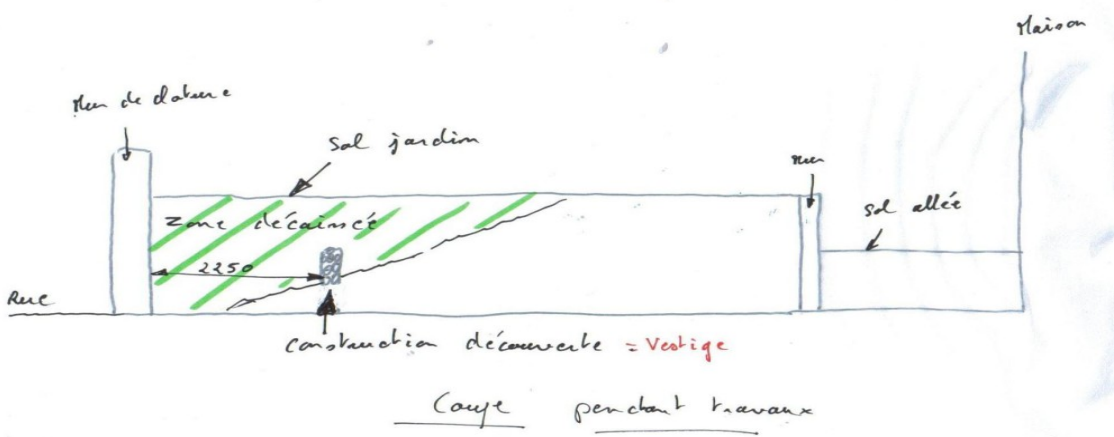


Schéma de la construction découverte (vue de dessus)

Croquis  
◀ Photo 8

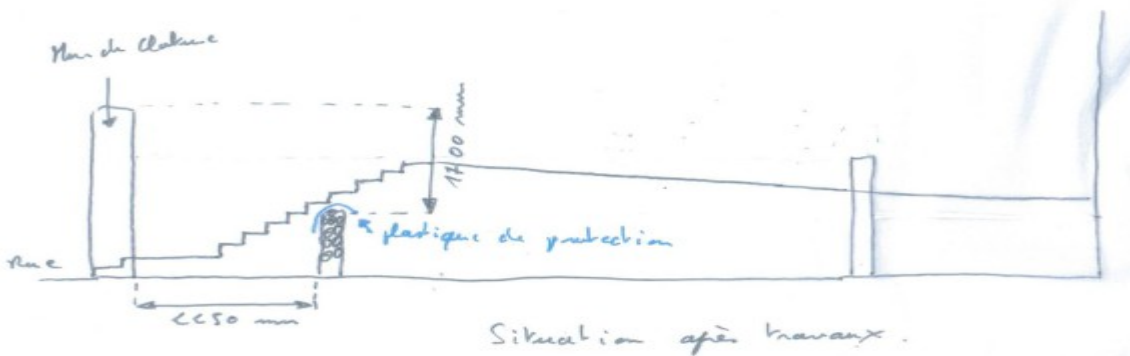
Maison LAMAZOU BIELLE



Coupe de la zone de travaux

Croquis  
◀ Photo 9

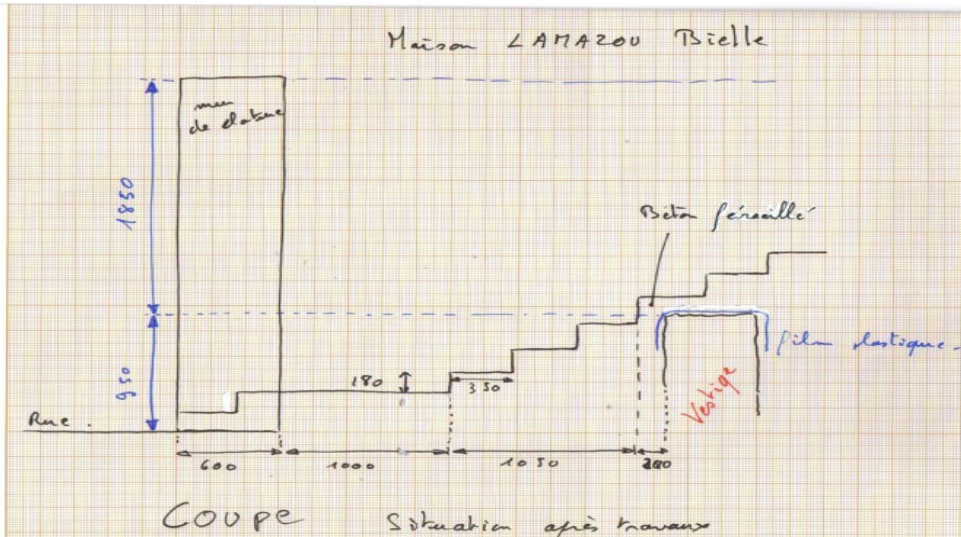
Maison LAMAZOU Bielle



(coupe)

Croquis  
◀ Photo 10





Les photos 10 et 11 situation après travaux, construction d'un escalier d'accès, préservation des vestiges découverts sous l'escalier.  
(coupe)

**Croquis**

◀ **Photo 11**



Village de BIELLE  
Extrait du cadastre napoléonien  
avec les parcelles concernées :

487

497

498

499

**Plan**

◀ **Photo 12**

Ce dossier a été réalisé avec le concours et l'aide avisée de Monsieur et Madame LAMAZOU que je remercie de nouveau.

Les photos 1 à 13, légendes sont de Monsieur et Madame LAMAZOU



▲ **Photo 13** L'escalier terminé